

УТВЕРЖДЕНА

постановлением Правительства Свердловской области
от 11.02.2014 № 70-ПП

«О координации деятельности в сфере формирования
доступной среды жизнедеятельности для инвалидов и
других маломобильных групп населения
на территории Свердловской области»



УТВЕРЖДАЮ.

Директор Средней школы № 40

/Баева С.Н

«10» апреля 2024 года

ПАСПОРТ

доступности объекта социальной инфраструктуры и предоставляемых на нем услуг

№ 30

«10» апреля 2024 года

1. Общие сведения об объекте

1.1. Вид (наименование) объекта: **муниципальное автономное
общеобразовательное учреждение «Средняя общеобразовательная школа № 40»**

1.2. Полный почтовый адрес объекта: **623426, Свердловская область, г. Каменск-
Уральский, ул. Челябинская, д.29.**

1.3. Сведения о размещении объекта:

отдельно стоящее здание (количество этажей) - **4, 9902,7** кв. м,
наличие прилегающего земельного участка (да/нет), **15353** кв. м.

1.4. Год постройки здания **2002**, последнего капитального ремонта **не было**,

1.5. Дата предстоящих плановых ремонтных работ: текущего **2024**.

1.6. Сведения об организации, расположенной на объекте:

1.6.1. Наименование организации, расположенной на объекте:

полное наименование (по учредительным документам): **муниципальное автономное
общеобразовательное учреждение «Средняя общеобразовательная школа № 40 »
(Средняя школа №40)**

1.6.2. Юридический адрес организации, телефон, электронная почта:

**623426, Свердловская область, г. Каменск-Уральский, ул. Челябинская, д.29,
телефон - 8 (3439) 311-034, 300-301, эл.почта - kuschool40@mail.ru**

1.6.3. Основание для пользования объектом (оперативное управление, аренда,
собственность): **оперативное управление**

1.6.4. Форма собственности объекта (государственная (федеральная, региональная),
муниципальная, частная): **муниципальная**

1.6.5. Вышестоящая организация (наименование): **орган местного самоуправления
«Управление образования Каменск-Уральского городского округа» (Управление
образования).**

1.6.6. Юридический адрес вышестоящей организации, телефон, электронная почта:
**623400, Россия, Свердловская область, г. Каменск-Уральский, проспект Победы, д. 15А,
тел. +7 (3439) 39-62-01, e-mail: mouo_ku@mail.ru.**

2. Характеристика деятельности организации на объекте (по обслуживанию
населения)

2.1. Сфера деятельности (социальная защита, занятость, здравоохранение, культура,
образование, транспорт, информация и связь, физическая культура и спорт): **образование.**

2.2. Категории обслуживаемого населения по возрасту (дети, взрослые, все возрастные
категории): **все возрастные категории**

2.3. Категории обслуживаемых инвалидов **инвалиды, передвигающиеся на креслах-колясках, инвалиды с нарушением опорно-двигательного аппарата, инвалиды с нарушением зрения, инвалиды с нарушением слуха, инвалиды с умственными нарушениями.**

2.4. Виды услуг: **начальное общее образование, основное общее образование, среднее общее образование, дополнительное образование детей и взрослых.**

2.5. Форма оказания услуг (на объекте, с длительным пребыванием, с проживанием, на дому, дистанционно): **на объекте, на дому,**

2.6. Плановая мощность:

посещаемость (количество обслуживаемых граждан в день) **850 человек,**

вместимость **850 человек,**

пропускная способность **850 чел.**

2.7. Участие в исполнении индивидуальной программы реабилитации или абилитации инвалида (ребенка-инвалида) (да/нет): **да.**

3. Состояние доступности объекта и предоставляемых на нем услуг

3.1. Путь следования к объекту пассажирским транспортом (описать маршрут движения с использованием пассажирского транспорта) **остановка общественного транспорта «Торговый центр», автобусы № 4, 14, 16.**

наличие адаптированного пассажирского транспорта к объекту **нет.**

3.2. Путь к объекту от ближайшей остановки пассажирского транспорта:

3.2.1. Расстояние до объекта от остановки транспорта **270 метров.**

3.2.2. Время движения (пешком) **5 минут.**

3.2.3. Наличие выделенного от проезжей части пешеходного пути (да/нет): **да.**

3.2.4. Перекрестки (нерегулируемые, регулируемые, регулируемые со звуковой сигнализацией, таймером, нет): **регулируемые, со звуковой сигнализацией.**

3.2.5. Информация на пути следования к объекту (акустическая, тактильная, визуальная, нет): **визуальная.**

3.2.6. Перепады высоты на пути (съезды с тротуара) (нет/есть (описать)): **нет**

их обустройство для инвалидов, передвигающихся на креслах-колясках (нет/есть (описать)): **нет**

3.3. Организация доступности объекта и предоставляемых на нем услуг для инвалидов¹

Номер строки	Категория инвалидов (вид нарушения)	Вариант организации доступности объекта и предоставляемых на нем услуг ²
1.	Все категории инвалидов и маломобильных групп населения ³	ДУ
2.	в том числе инвалиды:	ДУ
3.	передвигающиеся на креслах-колясках	ДУ
4.	с нарушением опорно-двигательного аппарата	ДУ
5.	с нарушением зрения	ДУ
6.	с нарушением слуха	ДУ
7.	с умственными нарушениями	ДУ

¹ С учетом СП 35-101-2001, СП 31-102-99.

² Указывается один из вариантов:

«А» (доступность всех зон и помещений (универсальная);

«Б» (специально выделенные для инвалидов участки и помещения);

«ДУ» (дополнительная помощь сотрудника, услуги на дому, дистанционно);

«Нет» (не организована доступность).

³ Указывается худший из вариантов ответа.

3.4. Состояние доступности основных структурно-функциональных зон объекта

Номер строки	Основные структурно-функциональные зоны объекта	Состояние доступности объекта для основных категорий инвалидов ⁴						
		К (для передвигающихся на креслах-колясках)	О (с нарушениями опорно-двигательного аппарата)	С (с нарушениями зрения)	Г (с нарушениями слуха)	У (с умственными нарушениями)	Для всех категорий маломобильных групп населения ⁵	
1.	Территория, прилегающая к зданию (участок)	ДУ	ДУ	ДУ	ДУ	ДУ	ДУ	
2.	Вход (входы) в здание	ДУ	ДУ	ДУ	ДУ	ДУ	ДУ	
3.	Путь (пути) движения внутри здания, включая пути эвакуации	ДУ	ДУ	ДУ	ДУ	ДУ	ДУ	
4.	Зона целевого назначения здания (целевого посещения объекта)	ДУ	ДУ	ДУ	ДУ	ДУ	ДУ	
5.	Санитарно-гигиенические помещения	ДУ	ДУ	ДУ	ДУ	ДУ	ДУ	
6.	Система информации и связи (на всех зонах)	ДУ	ДУ	ДУ	ДУ	ДУ	ДУ	
7.	Пути движения к объекту (от остановки транспорта)	ДУ	ДУ	ДУ	ДУ	ДУ	ДУ	
8.	Все зоны и участки ⁵	ДУ	ДУ	ДУ	ДУ	ДУ	ДУ	

⁴ Указывается:

ДП – доступно полностью (доступность для всех категорий инвалидов и других маломобильных групп населения);

ДЧ – доступно частично (доступность мест целевого назначения для отдельных категорий инвалидов);

ДУ – доступно условно (организация помощи сотрудниками организации или иной альтернативной формы обслуживания (на дому, дистанционно, иное));

нет – недоступно (не предназначен для посещения инвалидами и другими маломобильными группами населения).

⁵ Указывается худший из вариантов ответа.

3.5. Итоговое заключение о состоянии доступности объекта и предоставляемых на нем услуг: **доступно условно.**

4. Управленческое решение

4.1. Рекомендации по адаптации основных структурно-функциональных зон объекта:

Номер строки	Основные структурно-функциональные зоны объекта	Рекомендации по адаптации объекта (вид работы) ⁶			
		не нуждается (доступ обеспечен)	ремонт (текущий, капитальный), оснащение оборудованием	индивидуальное решение с техническими средствами реабилитации	технические решения невозможны – альтернативной формы обслуживания
1.	Территория, прилегающая к зданию (участок)		Текущий ремонт благоустройство территории		
2.	Вход (входы) в здание		Текущий ремонт входной группы		
3.	Путь (пути) движения внутри здания, включая пути эвакуации		Текущий ремонт – установка поручней вдоль стен		
4.	Зона целевого назначения здания (целевого посещения объекта)				Подъем на 2, 3, 4 этаж
5.	Санитарно-гигиенические помещения		Текущий ремонт		
6.	Система информации и связи (на всех зонах)		Дублирование основной информации шрифтом Брайля		
7.	Пути движения к объекту (от остановки транспорта)		Ремонт дорожного покрытия		Путь движения от остановки находится в ведении Администрации Каменск – Уральского ГО
8.	Все зоны и участки		В рамках текущего ремонта – оснащение оборудованием		

⁶ Указываются конкретные рекомендации по каждой структурно-функциональной зоне.

4.2. Период проведения работ: **2024 – 2030** годы.

в рамках исполнения (указать наименование программы или плана мероприятий по адаптации основных структурно-функциональных зон объекта):


– **необходимо организовать специально выделенные пути и места обслуживания для отдельных категорий инвалидов;**

– **в целях обеспечения доступности объекта для инвалидов и других МГН требуется обустройство в порядке текущего ремонта, приобретение технических средств для адаптации.**

4.3. Ожидаемый результат (по состоянию доступности объекта) после выполнения работ по адаптации основных структурно-функциональных зон объекта: **обеспечение индивидуальной мобильности для всех категорий инвалидов.**

5. Паспорт доступности объекта социальной инфраструктуры и предоставляемых на нем услуг (далее – Паспорт доступности объекта) разработан комиссией по проведению обследования и паспортизации объекта социальной инфраструктуры и предоставляемых на нем услуг (далее – Комиссия):

Председатель Комиссии:


 _____ /Вараксина А.А./


Члены Комиссии:

 _____ /Шишминцева И.Н./

 _____ /Буйносов А.В./

 _____ /Першина Т.В./

 _____ /Постникова Л.В./

 _____ /Сапельцева О.И./

6. Копия Паспорта доступности объекта направлена 15.04.2024 в **Управление социальной политики по г. Каменску-Уральскому и Каменскому району** для размещения информации о состоянии доступности объекта социальной инфраструктуры и предоставляемых на нем услуг для инвалидов и других маломобильных групп населения Свердловской области в автоматизированной информационной системе «Доступная среда Свердловской области» в информационно-телекоммуникационной сети «Интернет».