

«СОГЛАСОВАНО»
Администрация Каменска –
Уральского городского округа

« 18 » 06 2024 г.

«УТВЕРЖДАЮ»
Директор Средней школы № 40
Баева С.Н.

« 05 » 06 2024 г.

«СОГЛАСОВАНО»
Начальник
Управления образования
Каменска – Уральского
городского округа
Миннуллина Л.М.

« 10 » 06 2024 г.

«СОГЛАСОВАНО»
Начальник отдела ГИБДД
МО МВД России
«Каменск – Уральский»
Подполковник полиции
Морозов А.В.

« 06 » 06 2024 г.

ПАСПОРТ

дорожной безопасности муниципального автономного
общеобразовательного учреждения
«Средняя общеобразовательная школа № 40»
(наименование образовательного учреждения)

2024 г.

Муниципальное автономное общеобразовательное учреждение «Средняя общеобразовательная школа № 40»

Юридический адрес: 623426, Свердловская область, г. Каменск-Уральский, ул. Челябинская, д.29

Фактический адрес: 623426, Свердловская область, г. Каменск-Уральский, ул. Челябинская, д.29

Руководители образовательной организации:

Директор школы Баева Светлана Николаевна, 8 (3439) 311-034.

Заместитель директора по учебно-воспитательной работе Сапельцева Ольга Ильинична, 8 (3439) 300-001.

Заместитель директора по воспитательной работе Першина Татьяна Викторовна, 8 (3439) 300-001.

Преподаватель-организатор ОБЖ Блинова Людмила Вячеславовна, 8 (3439) 311-034.

Ответственный работник от органа местного самоуправления «Управления образования Каменск-Уральского городского округа»:

Ведущий специалист в области комплексной безопасности Кочнева Анастасия Александровна 8 (3439) 396-243.

Ответственный работник от отдела ГИБДД МО МВД России «Каменск-Уральский»:

Старший инспектор группы по пропаганде Отдела Госавтоинспекции МО МВД России «Каменск - Уральский» старший лейтенант полиции Волкова Екатерина Андреевна 8 (3439) 350-432

Ответственные работники за мероприятия по профилактике детского травматизма в образовательной организации:

Учитель Попова Ирина Сергеевна 8 (3439) 311-034

Руководитель организации, осуществляющей содержание улично-дорожной сети (УДС) директор МКУ «Управление городского хозяйства»:

Барбицкий Яков Юрьевич, 8 (3439) 333-003

Количество обучающихся	821
Наличие уголка по БДД	1 этаж
Наличие класса по БДД	кабинет № 215
Наличие автогородка по БДД	не имеется
Наличие автобуса в ОУ	не имеется

Время занятий в образовательном учреждении:

1 смена: 8³⁰ - 14¹⁰

2 смена: 13³⁵-18³⁵

Внеклассные занятия: 15¹⁰ - 16³⁰

Телефоны оперативных служб:

01 – МЧС, пожарная служба (Мегафон, МТС, Ютел – 010, Билайн - 001, Мотив – 901)

02 – Полиция (Мегафон, МТС, Ютел – 020, Билайн – 002, Мотив – 902)

03 – Скорая медицинская помощь (Мегафон, МТС, Ютел – 030, Билайн – 003, Мотив – 903)

04 – Газовая служба (Мегафон, МТС, Ютел – 040, Билайн – 004, Мотив – 904)

05 – Единая диспетчерская служба

112 – Единая дежурно-диспетчерская служба МЧС

8 (3432) 626-777 – Уральский региональный центр МЧС России

Муниципальное автономное общеобразовательное учреждение «Средняя общеобразовательная школа № 40» расположено в микрорайоне «Южный» по ул. Челябинская, 29.

Движение транспортных средств осуществляется по ул. Каменская, Калинина, Суворова, в непосредственной близости от образовательного учреждения - по ул. Шестакова. Наиболее оживлённое движение по ул. Каменская, Калинина, Суворова. По этим улицам осуществляется движение общественного транспорта (автобусы, маршрутные такси), легкового (автомобили) и грузового транспорта. По ул. Шестакова движется легковой и грузовой транспорт.

Пересечение улиц Каменская - Челябинская, Каменская - Суворова, Суворова - Шестакова, Каменская - Калинина, Шестакова - Калинина оснащены техническими средствами организации дорожного движения (светофорами), что обеспечивает безопасное передвижение пешеходов, том числе и обучающихся школы.

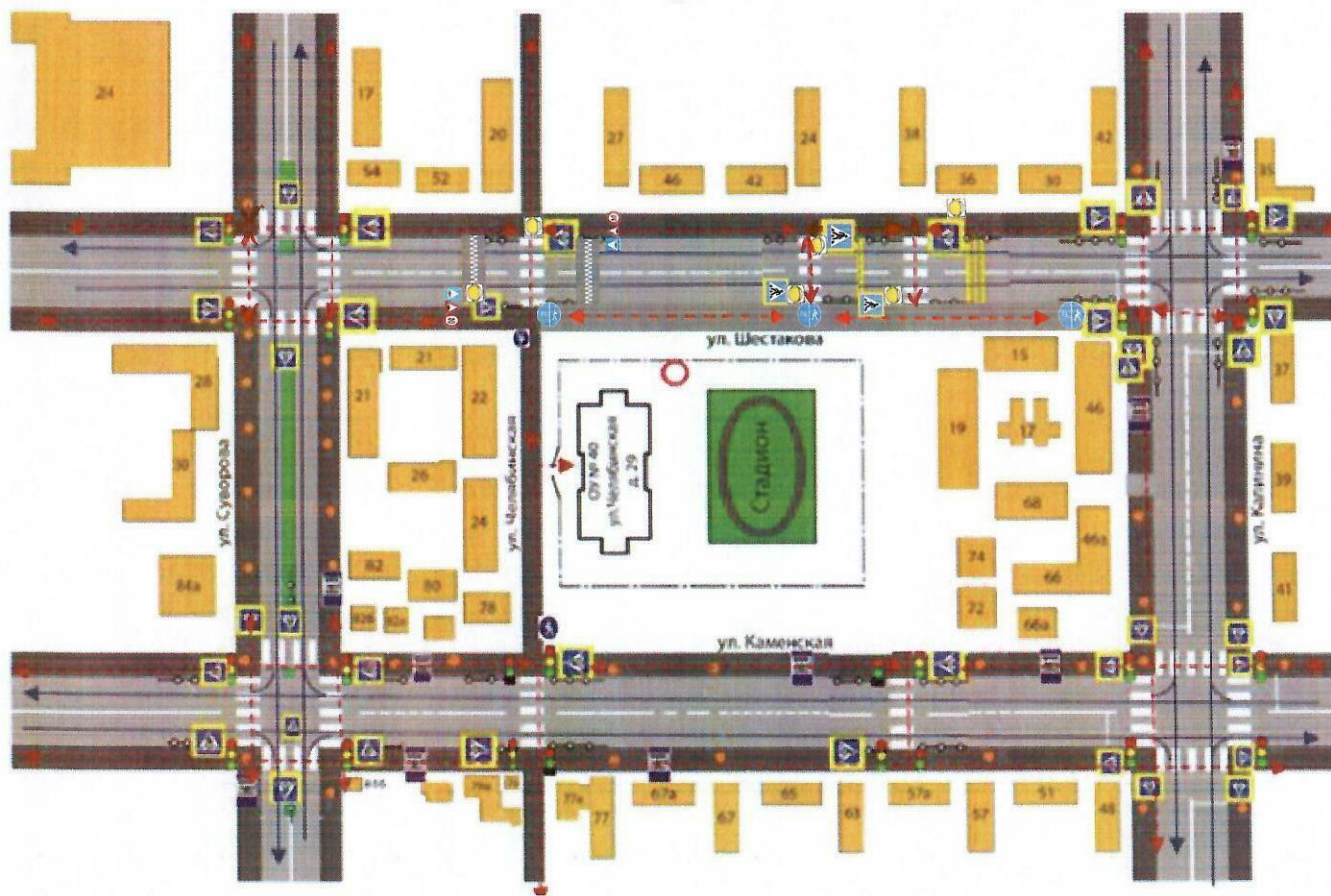
На пересечении улиц Челябинская - Шестакова безопасное движение транспорта и пешеходов осуществляется благодаря знаку «Пешеходный переход».

Движение обучающихся в образовательное учреждение осуществляется по улицам Каменская, Суворова, Калинина, Челябинская, Шестакова, в том числе и с остановочных комплексов «Торговый центр», микрорайон «Южный».

Организованное движение детей в группах под руководством педагогов с целью организации досуга в развлекательном центре «Мегамаст» осуществляется по ул. Шестакова, Суворова, оснащённым светофором.

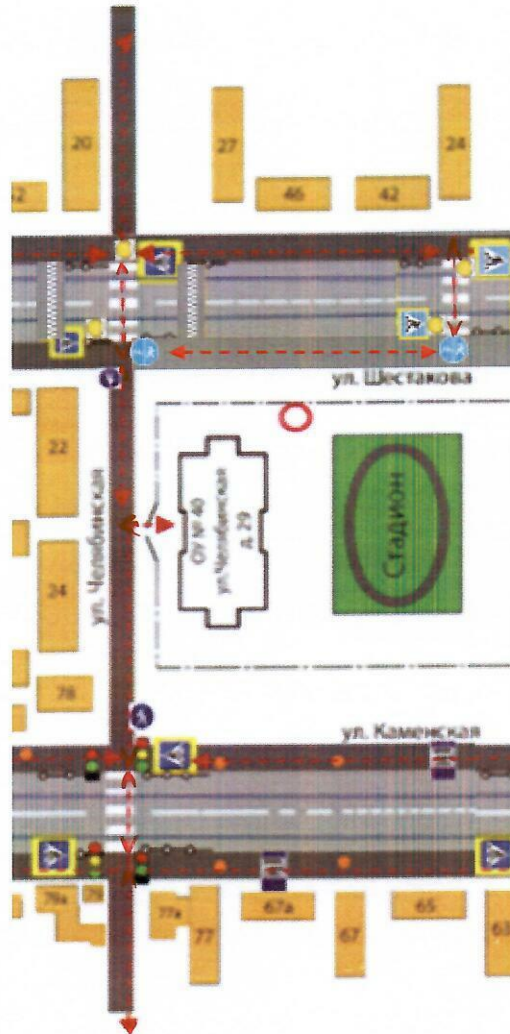
На территории образовательного учреждения осуществляется безопасное движение транспорта с целью разгрузки/погрузки. Движение транспорта не мешает безопасному движению обучающихся по территории школы.























№ 1. План – схема района расположения образовательного учреждения, пути движения транспортных средств и детей (обучающихся, воспитанников)



- тротуар
- проезжая часть
- жилая застройка
- искусственная неровность
- ограждение образовательного учреждения
- пешеходное ограждение
- движение детей (учеников) в (из) образовательное учреждение
- движение транспортных средств
- 4.5.1 Пешеходная дорожка
- светофор
- пешеходный светофор с вызывной кнопкой
- искусственное освещение
- 5.19.1 Пешеходный переход
- 5.19.2 Пешеходный переход
- 3.24 Ограничение максимальной скорости
- 5.16 Место остановки автобуса и (или) троллейбуса
- 1.17 Искусственная неровность
- 5.20 Искусственная неровность
- 3.2 Движение запрещено
- 4.5.4 дорожка для пешеходов и велосипедов с разделенным передвижением
- 1.25 разметка «Искусственная неровность»
- Светофор Т7
























№ 2 Схема организации дорожного движения в непосредственной близости от образовательного учреждения с размещением соответствующих технических средств организации дорожного движения, маршрутов движения детей



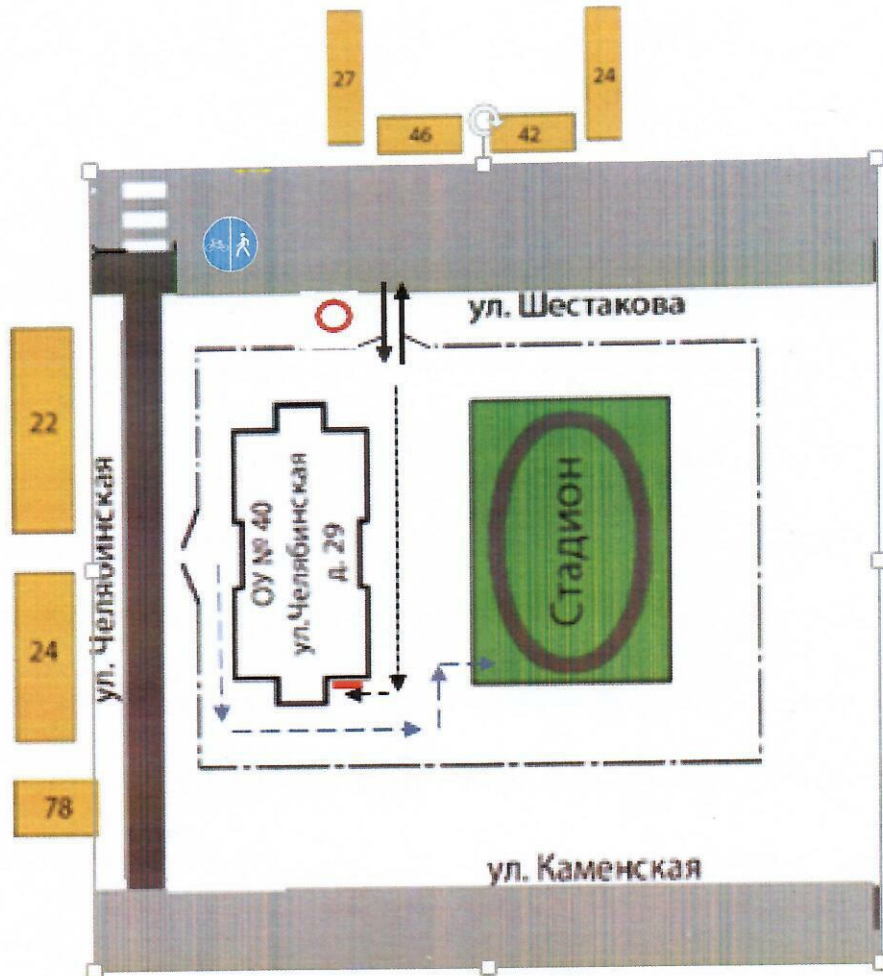
- | | | | |
|---|--|---|--|
|  | - тротуар |  | - светофор |
|  | - проезжая часть |  | - пешеходный светофор с вызывной кнопкой |
|  | - жилая застройка |  | - искусственное освещение |
|  | - искусственная неровность |  | - направление движения транспортного потока |
|  | - ограждение образовательного учреждения |  | - 5.19.1 Пешеходный переход |
|  | - пешеходное ограждение |  | - 5.19.2 Пешеходный переход |
|  | - маршрут движения детей |  | - 1.23 Дети |
|  | - 4.5.1 Пешеходная дорожка |  | - 3.24 Ограничение максимальной скорости |
| | |  | - 5.16 Место остановки автобуса и (или) троллейбуса |
| | |  | - 1.17 Искусственная неровность |
| | |  | - 5.20 Искусственная неровность |
| | |  | - 4.5.4 дорожка для пешеходов и велосипедов с раздельным покрытием |
| | |  | - 1.25 разметка «Искусственная неровность» |
| | |  | - Светофор Т7 |








№ 3 Схема маршрутов движения организованных групп детей от образовательного учреждения к ТРЦ «Магнит экстра»



-  - тротуар
-  - проезжая часть
-  - жилая застройка
-  - искусственная неровность
-  - ограждение образовательного учреждения
-  - пешеходное ограждение
-  - маршрут движения детей
-  - 4.5.1 Пешеходная дорожка
-  - светофор
-  - пешеходный светофор с вызывной кнопкой
-  - искусственное освещение
-  - направление движения транспортного потока
-  - 5.19.1 Пешеходный переход
-  - 5.19.2 Пешеходный переход
-  - 1.23 Дети
-  - 3.24 Ограничение максимальной скорости
-  - 5.16 Место остановки автобуса и (или) троллейбуса
-  - 1.17 Искусственная неровность
-  - 5.20 Искусственная неровность
-  - 3.2 Движение запрещено
-  - 4.5.4 дорожка для пешеходов и велосипедов с разделенным передвижением
-  - 1.25 разметка «Искусственная неровность»
-  - Светофор Т7

№ 4. Пути движения транспортных средств к местам разгрузки/погрузки и рекомендуемые безопасные пути передвижения детей по территории образовательной организации



-  - въезд/выезд грузовых транспортных средств
-  - въезд/выезд грузовых транспортных средств
-  - движение грузовых транспортных средств по территории образовательной организации
-  - движение детей по территории образовательной организации
-  - место разгрузки/погрузки
-  - 3.2 Движение запрещено
-  - 4.5.4 дорожка для пешеходов и велосипедов с разделенным передвижением









